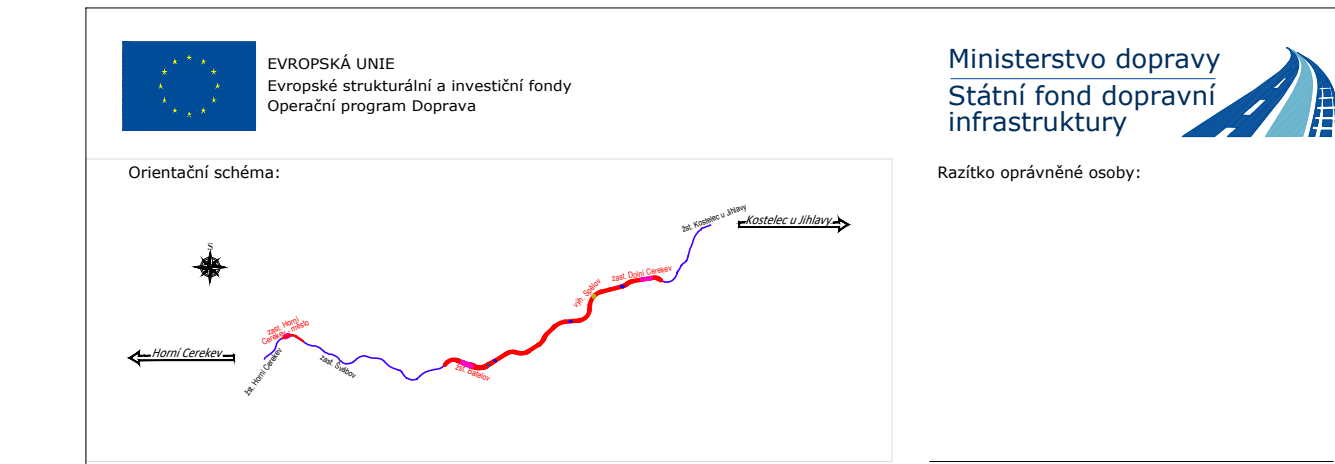




LEGENDA BAREV


- barvy čar:
- katastrální mapa
 - zaměření stávajícího stavu
 - zaměření stávajících sítí
 - zabezpečovací vedení
 - sdělovací vedení
 - silnoproudá technologie
 - železniční svršek a spodek
 - sanace svahů, gabionové zdi
 - trativody, vsakovací objekty

- | |
|-------------------------------|
| železniční mosty, propustky |
| silniční mosty, propustky |
| zdi, lávky, krakorce |
| mimodrážní sdělovací vedení |
| mimodrážní silnoproudé vedení |
| kanalizace splašková |
| kanalizace dešťová |
| vodovody |
| pozemní komunikace |
| pozemní objekty |
| zastřešení a přístřešky |
| demontáže a demolice |
| trakce |
| ohřev výměn, EPZ |
| rozvody VN, NN, osvětlení |
| ukolejení, uzemnění |
| zařízení staveniště |
| navazující a výhledový stav |



Revize:	Datum:	Popis:	Kontroloval:
000	15.11.2022	Čistopis dokumentace	Ing. Stanislav Rýznar

Stavebník/Investor:	Správa železnic, státní organizace	
Adresa:	Dlážděná 1003/7, 110 00 Praha 1	
Zástupce investora:	Stavební správa západ	
Adresa:	Sokolovská 1995/278, 190 00 Praha 9	

Zhotovitel stavby: Adresa: Kontakt:	SAGASTA s.r.o. Novodvorská 1010/14, 142 00, Praha 4 - Lhotka T: +420 261 344 100 E: info@sagasta.cz		SAGASTA
Zhotovitel objektu: Adresa: Kontakt:	SAGASTA s.r.o. Novodvorská 1010/14, 142 00, Praha 4 - Lhotka T: +420 261 344 100 E: info@sagasta.cz		SAGASTA
Hlavní projektant (HIP): Ing. Emil Špaček	Specialista: Ing. Stanislav Rýznar	Odpovědný projektant: Ing. Stanislav Rýznar	Zpracovatel: Miroslav Galbavý

Název stavby/akce:		Rekonstrukce ŽST Batelov včetně DOZ výhybny Spělov		Označení (S-kód): S 631600134	
Název části:		Situční výkres stavby		Označení zhotovitele: 120 151	
Název objektu:				Označení části: C.3	
Název přílohy:		Koordinátní situace		Označení objektu/komplexu	
Název dílčí části přílohy:		Výkres č.8 - km 71,6 - 72,6		Číslo přílohy: 2 001	
Kraj:	Katastrální území:	TUDU:	Paré:		
Vysočina	Batelov, Bezdrčín na Moravě, Dolní Cerekev, Cejle, Horní Cerekev, Kostelec u Jihlavy, Spělov, Svábov	1801 24 1801 M1 1801 26 1801 26 1801 28 1801 28			
Stupeň dokumentace:		Datum zpracování:	Formáty:	Měřítko:	
DSD+PPS		07/2022	7 x A4	1 : 1000	
Jednotlivé dokumenty: (číslo)		Dokument:		Projektant:	Průběh:
0 1 2 3 4 5 6 7 8 9 10 11 12 13 14 15 16 17 18 19 20 21 22 23 24 25 26 27 28 29 30 31 32 33 34 35 36 37 38 39 40 41 42 43 44 45 46 47 48 49 50 51 52 53 54 55 56 57 58 59 60 61 62 63 64 65 66 67 68 69 70 71 72 73 74 75 76 77 78 79 80 81 82 83 84 85 86 87 88 89 90 91 92 93 94 95 96 97 98 99		0 1 2 3 4 5 6 7 8 9 10 11 12 13 14 15 16 17 18 19 20 21 22 23 24 25 26 27 28 29 30 31 32 33 34 35 36 37 38 39 40 41 42 43 44 45 46 47 48 49 50 51 52 53 54 55 56 57 58 59 60 61 62 63 64 65 66 67 68 69 70 71 72 73 74 75 76 77 78 79 80 81 82 83 84 85 86 87 88 89 90 91 92 93 94 95 96 97 98 99		0 1 2 3 4 5 6 7 8 9 10 11 12 13 14 15 16 17 18 19 20 21 22 23 24 25 26 27 28 29 30 31 32 33 34 35 36 37 38 39 40 41 42 43 44 45 46 47 48 49 50 51 52 53 54 55 56 57 58 59 60 61 62 63 64 65 66 67 68 69 70 71 72 73 74 75 76 77 78 79 80 81 82 83 84 85 86 87 88 89 90 91 92 93 94 95 96 97 98 99	0 1 2 3 4 5 6 7 8 9 10 11 12 13 14 15 16 17 18 19 20 21 22 23 24 25 26 27 28 29 30 31 32 33 34 35 36 37 38 39 40 41 42 43 44 45 46 47 48 49 50 51 52 53 54 55 56 57 58 59 60 61 62 63 64 65 66 67 68 69 70 71 72 73 74 75 76 77 78 79 80 81 82 83 84 85 86 87 88 89 90 91 92 93 94 95 96 97 98 99
Dokumentace lze užívat pouze ve smyslu příslušné smlouvy o dílo. Výkres, či jeho část, může být kopírován nebo jiným způsobem rozšiřován pouze po předchozím souhlasu ságo a					